

Milano



Urban  
Center



AIM

Associazione Interessi  
Metropolitani

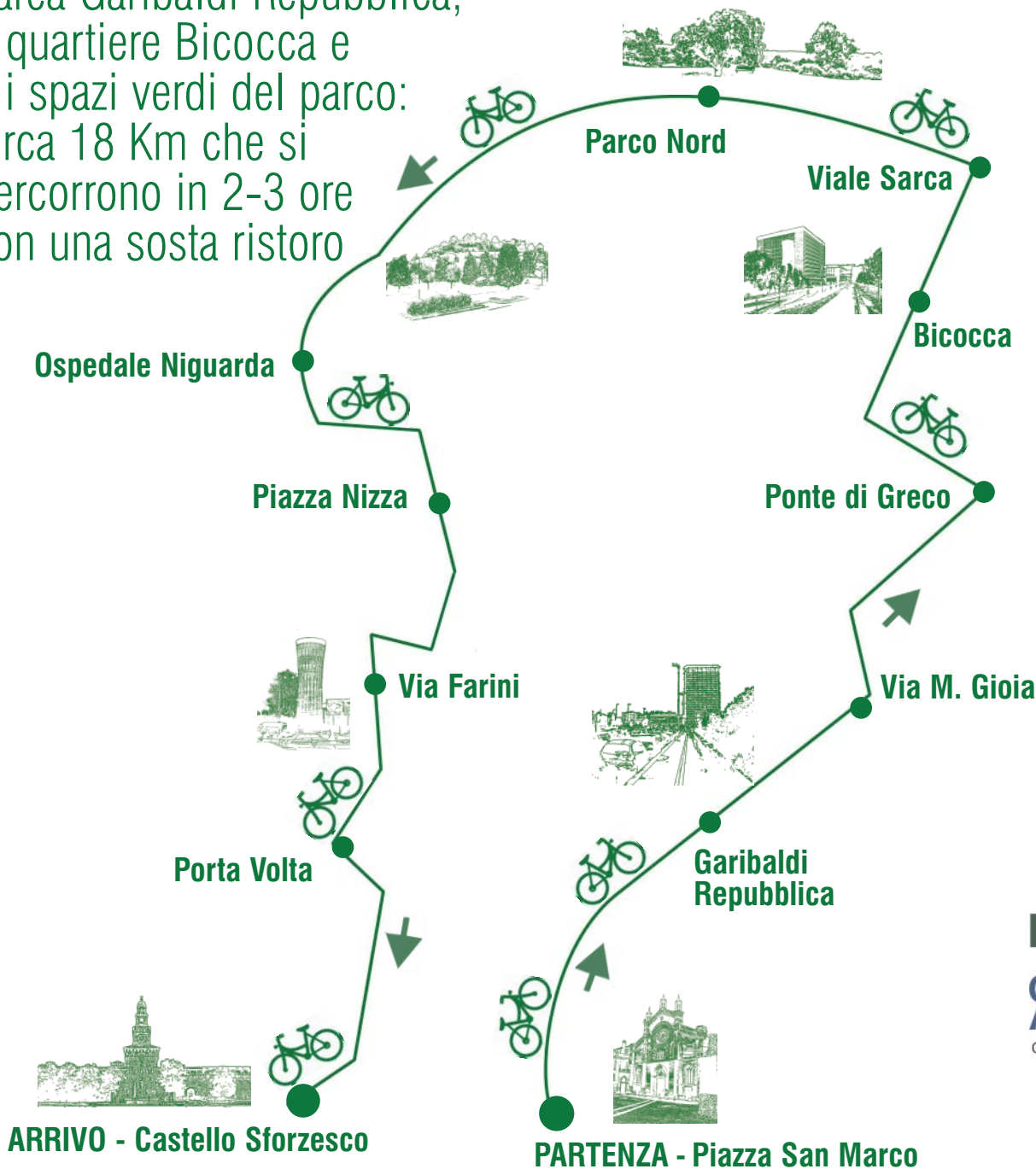


# RAGGI VERDI IN BICI


Invito alla

## BICICLETTATA LUNGO IL RAGGIO VERDE N.1

Da San Marco al Parco Nord Milano attraversando l'area Garibaldi Repubblica, il quartiere Bicocca e gli spazi verdi del parco: circa 18 Km che si percorrono in 2-3 ore con una sosta ristoro



CON



e con:



**MILANO DOMENICA 27 MAGGIO 2007**

**Ritrovo in P.zza San Marco ore 9.00 - Partenza ore 9.30 - Termine ore 13.00**

**LA PARTECIPAZIONE È GRATUITA. ISCRIZIONI (VEDI RETRO): [www.raggiaverdi.com](http://www.raggiaverdi.com)**

# I RAGGI VERDI

È un progetto per una nuova rete di percorsi pedonali e ciclabili che arricchisce di verde il tessuto urbano: ciò per migliorare gli spostamenti nella città e la vita quotidiana di tutti i cittadini.

I **Raggi Verdi** saranno spazi lineari ombreggiati da migliaia di alberi, dove sarà possibile passeggiare, ozicare, correre, andare in bicicletta godendo del verde già presente sul territorio urbano: un giardino, una piazza alberata, un parco di quartiere, un grande parco urbano.

Il progetto è nato dall'Associazione Interessi Metropolitan con lo Studio Land e con la collaborazione di AISTP, ed è stato proposto al Comune di Milano che lo ha inserito tra i programmi da sviluppare per la città, anche in relazione alla candidatura per l'Expo 2015.

Il progetto prevede 8 Raggi Verdi di una lunghezza media tra i 7 e i 12 Km lineari: ogni Raggio, partendo dal centro della città, arriva a uno dei grandi parchi urbani o periurbani già presenti nella cintura milanese, come si vede nella mappa.

**La manifestazione Raggi Verdi in Bici vuole sollecitare l'attenzione dei cittadini milanesi su questo progetto in modo che esso nasca con la partecipazione e il sostegno convinto di tanti utenti della città.**

**Il percorso che parte dal centro verso il Parco Nord è il Raggio Verde n.1, che dovrà essere attrezzato con alberi, piste ciclabili, aree verdi e luoghi di sosta. Il percorso per il rientro è lungo il Raggio Verde n.8 Niguarda-Sempione.**

## RAGGI VERDI

**R1** Il Raggio verso Bicocca, Km 8.5

**R1bis** Il Raggio verso la Martesana, Km 9.4

**R2** Il Raggio dell'Est, Km 6.2

**R3** Il Raggio verso Santa Giulia, Km 6.4

**R4** Il Raggio del Sud, Km 8.9

**R5** Il Raggio dei Navigli, Km 6.7

**R6** Il Raggio dell'Ovest, Km 8.7

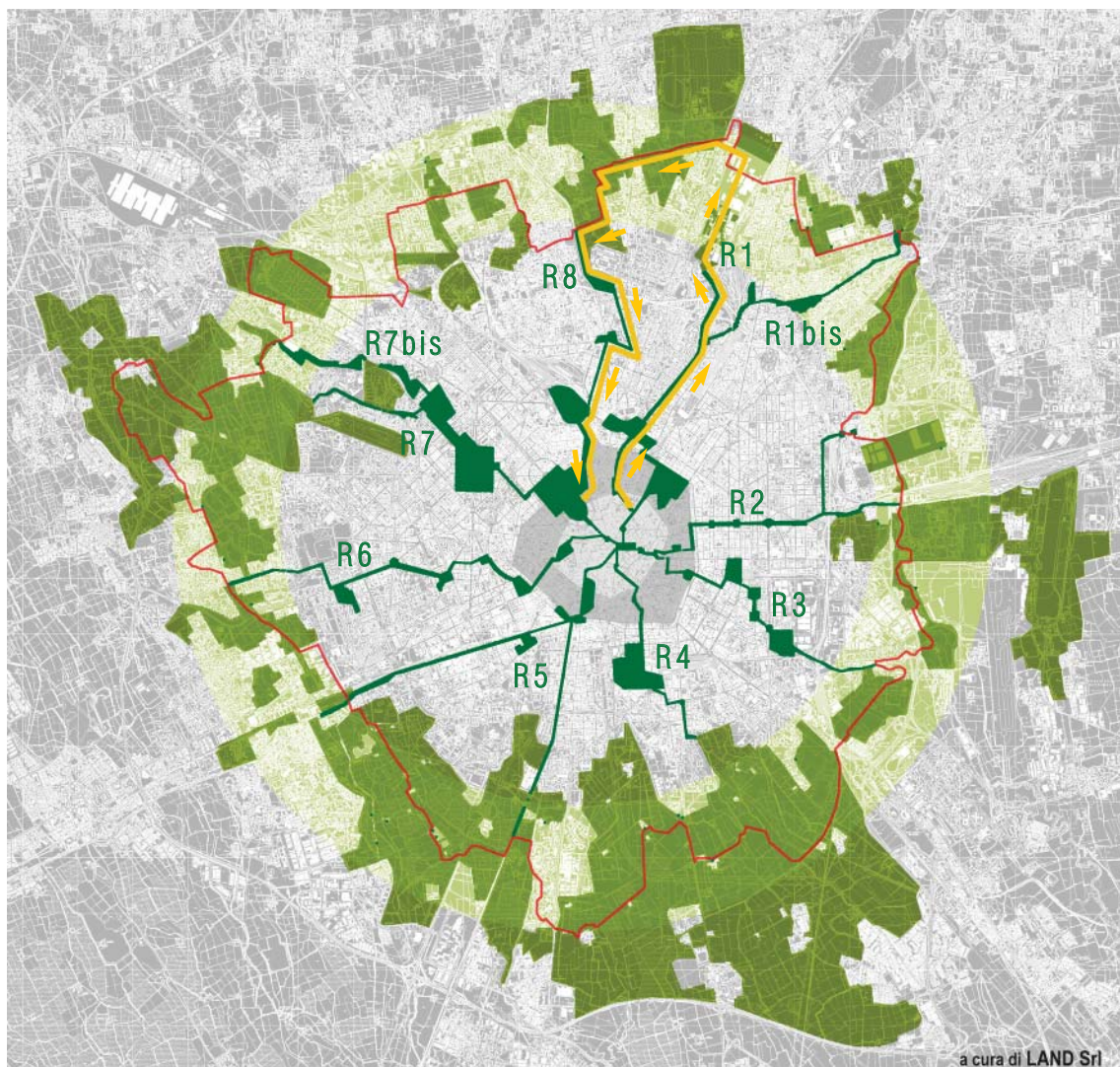
**R7** Il Raggio della Fiera (verso Bonola), Km 8.6

**R7bis** Il Raggio della Fiera (verso Trenno), Km 12.9

**R8** Il Raggio del Nord, Km 6.9

## CINTURA VERDE

Percorso ciclo-pedonale di collegamento fra i parchi, Km 72



## ISCRIZIONI

- da sito Internet [www.raggiverdi.com](http://www.raggiverdi.com)
- presso la sede di AIM Internet Saloon Corso Magenta 63 - Milano (ore 10.00-17.00 da lunedì al venerdì)
- presso la sede di Fiab CICLOBBY Via Borsieri 4/e - Milano (nei pomeriggi da martedì a venerdì)

dal sito e nelle sedi sopra indicate avrete tutte le informazioni e il coupon da presentare alla partenza della Bicicletтата alle ore 9.00 in Piazza San Marco: *Informazioni telefoniche: 02 48 01 20 60*

**Chi presenta il coupon** dell'iscrizione alla partenza riceve in omaggio *fasce rifrangenti 3M per attività sportiva*

**Per tutti i partecipanti:** *cappellini per adulti e bambini del Credito Artigiano e, a esaurimento, pubblicazioni e atlanti del Touring Club Italiano.*